


ZÁBOROVÝ ELABORÁT

ČÍSLO LV	VLASTNICKÉ PRÁVO	ADRESA VLASTNÍKA	PARCELNÍ ČÍSLO	DRUH POZEMKU	CHARAKTE R ZÁBORU
10001	Město Turnov	Antonína Dvořáka 335, Turnov, 511 01	2395 2402 2546/8 2546/9 2546/1 2531/5 2531/13 2494/13	ostatní plocha ostatní plocha ostatní plocha ostatní plocha tr. travní porost tr. travní porost ostatní plocha	Trvalý
Katastrální území: Turnov, 771601					



LEGENDA




VZOR PLOCHY	NÁZEV
2395	ČÍSLO POZEMKŮ - KN
	HRANICE POZEMKŮ - KN
	HRANICE POZEMKŮ - KN SLOUČENÉ HRANICE

SOUŘADNÝ SYSTÉM: S-JTSK
VÝŠKOVÝ SYSTÉM: BpV

Objednatel:

MĚSTO TURNOV
ANTONÍNA DVOŘÁKA 335
511 22 TURNOV



Ředitel ateliéru	Vedoucí projektu	Tech. kontrola	Vypracoval	<div><div>CR PROJECT[®]</div><div>CONSTRUCTIONS&ROADS</div></div> <div>CR PROJECT s.r.o., POD BORKEM 319, 293 01 Mladá Boleslav tel.: +420 326 700 666 GSM GATE: +420 606 602 039 fax: +420 326 700 665 e-mail: info@crproject.cz URL: http://www.crproject.cz</div>	
Ing. Jirák J.	Ing. Jirák J.	Ing. Jan Adamů	Radek Dittrich		
					
stavba:				HIP:	Radek Dittrich
ZPEVNĚNÍ ČÁSTI ULICE ŠLIKOVA OD ULICE PROUSKOVA, TURNOV				číslo zakázky:	2023–083
objekt: -				stupeň dokumentace:	DUSP/PDPS
část: C. Situační výkresy				datum:	11.2023
obsah:				měřítko: 1:500	formát: 3xA4
KATASTRÁLNÍ SITUAČNÍ VÝKRES				číslo výkresu:	výtisk číslo:
název dig.souboru:				2	
Situaace_DUSP/PDPS.dwg		číslo přílohy:			
				C. 02	